BASISKARTE 2009
JDTV 2008 Kfz

in Betrieb (mit Stationierung)
in Bau
in Planung
Rampen

Knoten, Anschlussstellen
in Betrieb
in Bau
in Planung

Halbanschlussstellen
in Betrieb
in Bau
in Planung

ASt Bregenz Exit 9 — Name Anschlussstelle, Stationierung (gerundet)

Tunnel (länger 500 m)
Tunnel in Bau
Landesstrassen B
Ausland Strassennetz
Eisenbahn
Staatsgrenze
Landesgrenzen
Bebauung
Gewässer

Stand: Juli 2009
Quellen: AVZ ASFINAG 2009/07
ASFINAG BMZ
SGO/VM
Maßstab: 1:350.000

10 0 20 Kilometer

ASFINAG

Erstellt von SGO/BM/GIS
gis.service@asfinag.at
GIS Hotline 05012/8799980
GIS Fax 05012/8799982
www.asfinag.at

AUTOBAHNEN:
A 1 West Autobahn
A 2 Süd Autobahn
A 3 Südost Autobahn
A 4 Ost Autobahn
A 5 Nord Autobahn
A 6 Nordost Autobahn
A 7 Mühlkreis Autobahn
A 8 Inntaler Autobahn
A 9 Pyhrn Autobahn
A 10 Tauern Autobahn
A 11 Karawanken Autobahn
A 12 Inn-al Autobahn
A 13 Brenner Autobahn
A 14 Rheintal/Walgau Autobahn
A 21 Wiener Außenring Autobahn
A 22 Donauufer Autobahn
A 23 Autobahn Südostumgehung Wien
A 24 Autobahn Verbindungsspange Rothneusiedl
A 25 Welser Autobahn
A 26 Linzer Autobahn

SCHNELLSTRASSEN:
S 1 Wiener Äußerring Schnellstrasse
S 2 Wiener Nordrand Schnellstrasse
S 3 Weinviertel Schnellstrasse
S 4 Mattersburger Schnellstrasse
S 5 Stockerauer Schnellstrasse
S 6 Semmering Schnellstrasse
S 7 Fürstenfelder Schnellstrasse
S 8 Marchfeld Schnellstrasse
S 10 Mühlviertler Schnellstrasse
S 16 Arlberg Schnellstrasse
S 18 Bodensee Schnellstrasse
S 31 Burgenland Schnellstrasse
S 33 Traisental Schnellstrasse
S 34 Traunsee Schnellstrasse
S 35 Brucker Schnellstrasse
S 36 Murtal Schnellstrasse
S 37 Klagenfurter Schnellstrasse

LINZ

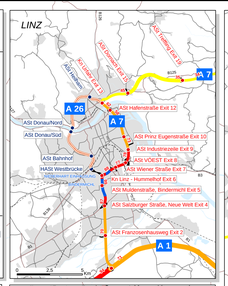

WIEN

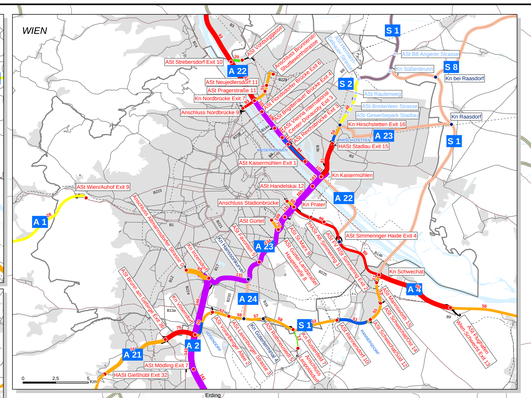

INNSBRUCK

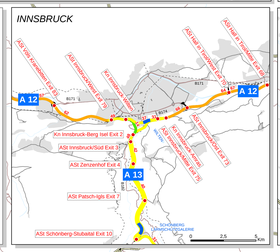

SALZBURG

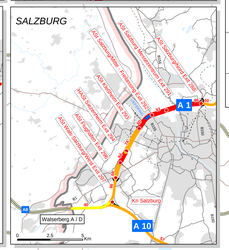

BREGENZ

EISENSTADT

WR. NEUSTADT

GRAZ

Fahrstreifen

- 2 (1+1)
- 3 (1+2)
- 4 (2+2)
- 5 (2+3)
- 6 (3+3)
- 8 (4+4)

JDTV (in Tausend)

- unter 25
- 25 - 50
- 50 - 75
- 75 - 100
- über 100
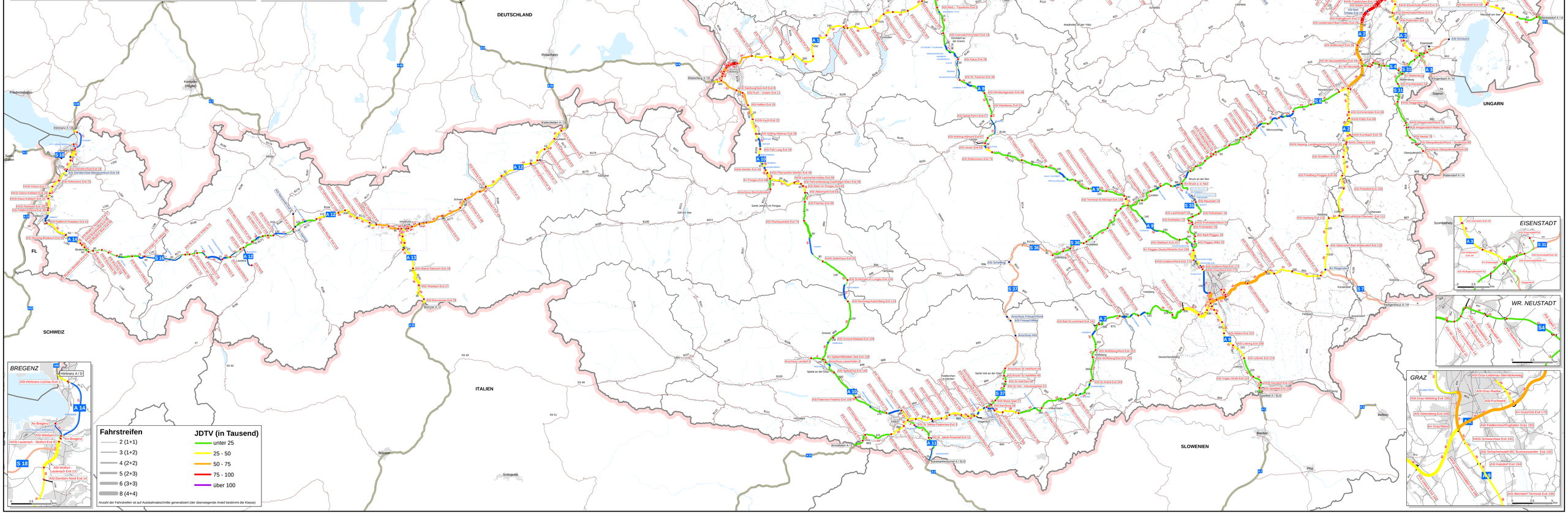
Anzahl der Fahrstreifen ist auf Autobahnabschnitte generalisiert (der überwiegende Anteil bestimmt die Klasse)